



Trg svobode 23
5213 Kanal
T: 05 398 12 00
E: obcina.kanal@obcina-kanal.si





PROGA GORENJE POLJE

Dolžina proge: 2.070 m

Čas hoje: 35 minut

Število potnikov: 7

Postaja		Odhod
POD LIPO		7:20
KRIŽIŠČE – združi se »PROGA MOČILA«		7:29




Podpora in materiale za izvedbo Pešbusa in Bicivlaka nudi IPoP – Inštitut za politike prostora v okviru programa Aktivno v šolo in zdravo mesto, ki ga sofinancira Ministrstvo za zdravje RS in je del prizadevanj Dober tek Slovenija za več gibanja in bolj zdravo prehrano.

Evropski teden mobilnosti je v okviru projekta LIFE IP CARE4CLIMATE (LIFE17 IPC/SI/000007) sofinanciran s sredstvi evropskega programa LIFE, sredstev Sklada za podnebne spremembe in sredstvi partnerjev projekta.



Trg svobode 23
5213 Kanal
T: 05 398 12 00
E: obcina.kanal@obcina-kanal.si



<p>ROBIDNI BREG – pridruži se en učenec</p>		<p>7:41</p>
<p>ANHOVO – pridruži se en učenec</p>		<p>7:49</p>
<p>OŠ DESKLE</p>		<p>7:55</p>

Zbirališče pod lipo, po cesti mimo vodarne Močila, do križišča s cesto za Močila, kjer se poti združita. Nato mimo železniške postaje, skozi Anhovo, po mostu čez Sočo in mimo šolskega igrišča do šole.

Podpora in materiale za izvedbo Pešbusa in Bicivlaka nudi IPoP – Inštitut za politike prostora v okviru programa Aktivno v šolo in zdravo mesto, ki ga sofinancira Ministrstvo za zdravje RS in je del prizadevanj Dober tek Slovenija za več gibanja in bolj zdravo prehrano.

Evropski teden mobilnosti je v okviru projekta LIFE IP CARE4CLIMATE (LIFE17 IPC/SI/000007) sofinanciran s sredstvi evropskega programa LIFE, sredstev Sklada za podnebne spremembe in sredstvi partnerjev projekta.


**OBČINA
KANAL OB SOČI**



 Trg svobode 23
 5213 Kanal
 T: 05 398 12 00
 E: obcina.kanal@obcina-kanal.si


PROGA MOČILA

Dolžina proge: 1.870 m

Čas hoje: 30 minut

Število potnikov: 3

Postaja		Odhod
AVTOBUSNA POSTAJA		7:25
KRIŽIŠČE – združi se »PROGA MOČILA«		7:29

Podpora in materiale za izvedbo Pešbusa in Bicivlaka nudi IPoP – Inštitut za politike prostora v okviru programa Aktivno v šolo in zdravo mesto, ki ga sofinancira Ministrstvo za zdravje RS in je del prizadevanj Dober tek Slovenija za več gibanja in bolj zdravo prehrano.

Evropski teden mobilnosti je v okviru projekta LIFE IP CARE4CLIMATE (LIFE17 IPC/SI/000007) sofinanciran s sredstvi evropskega programa LIFE, sredstev Sklada za podnebne spremembe in sredstvi partnerjev projekta.

OBČINA
KANAL OB SOČITrg svobode 23
5213 Kanal
T: 05 398 12 00
E: obcina.kanal@obcina-kanal.si

OŠ DESKLE		7:55
-----------	---	------

Zbirališče pri avtobusni postaji, po cesti do križišča s cesto za Močila, kjer se poti združita. Nato mimo železniške postaje, skozi Anhovo, po mostu čez Sočo in mimo šolskega igrišča do šole.

Podpora in materiale za izvedbo Pešbusa in Bicivlaka nudi IPoP – Inštitut za politike prostora v okviru programa Aktivno v šolo in zdravo mesto, ki ga sofinancira Ministrstvo za zdravje RS in je del prizadevanj Dober tek Slovenija za več gibanja in bolj zdravo prehrano.

Evropski teden mobilnosti je v okviru projekta LIFE IP CARE4CLIMATE (LIFE17 IPC/SI/000007) sofinanciran s sredstvi evropskega programa LIFE, sredstev Sklada za podnebne spremembe in sredstvi partnerjev projekta.


**OBČINA
KANAL OB SOČI**



 Trg svobode 23
 5213 Kanal
 T: 05 398 12 00
 E: obcina.kanal@obcina-kanal.si


PROGA BLOKI

Dolžina proge: 675 m

Čas hoje: 11 minut

Število potnikov: 5

Postaja		Odhod
ZANZIBAR		7:44
BLOKI		7:51

Podpora in materiale za izvedbo Pešbusa in Bicivlaka nudi IPoP – Inštitut za politike prostora v okviru programa Aktivno v šolo in zdravo mesto, ki ga sofinancira Ministrstvo za zdravje RS in je del prizadevanj Dober tek Slovenija za več gibanja in bolj zdravo prehrano.

Evropski teden mobilnosti je v okviru projekta LIFE IP CARE4CLIMATE (LIFE17 IPC/SI/000007) sofinanciran s sredstvi evropskega programa LIFE, sredstev Sklada za podnebne spremembe in sredstvi partnerjev projekta.

OBČINA
KANAL OB SOČITrg svobode 23
5213 Kanal
T: 05 398 12 00
E: obcina.kanal@obcina-kanal.si

OŠ DESKLE		7:55
-----------	---	------

Zbirališče pri mostu, mimo teniškega igrišča naprej po pločniku, nato levo proti Ulici talcev 8, po peš coni, nato dvakrat čez prehod za pešce in po pločniku do šole.

Podpora in materiale za izvedbo Pešbusa in Bicivlaka nudi IPoP – Inštitut za politike prostora v okviru programa Aktivno v šolo in zdravo mesto, ki ga sofinancira Ministrstvo za zdravje RS in je del prizadevanj Dober tek Slovenija za več gibanja in bolj zdravo prehrano.

Evropski teden mobilnosti je v okviru projekta LIFE IP CARE4CLIMATE (LIFE17 IPC/SI/000007) sofinanciran s sredstvi evropskega programa LIFE, sredstev Sklada za podnebne spremembe in sredstvi partnerjev projekta.


**OBČINA
KANAL OB SOČI**



 Trg svobode 23
 5213 Kanal
 T: 05 398 12 00
 E: obcina.kanal@obcina-kanal.si


PROGA GORENJE DESKLE

Dolžina proge: 920 m

Čas hoje: 16 minut

Število potnikov: 7

Postaja		Odhod
PLAC GORENJE DESKLE		7:39
KRIŽIŠČE – BLIŽNJICA		7:43

Podpora in materiale za izvedbo Pešbusa in Bicivlaka nudi IPoP – Inštitut za politike prostora v okviru programa Aktivno v šolo in zdravo mesto, ki ga sofinancira Ministrstvo za zdravje RS in je del prizadevanj Dober tek Slovenija za več gibanja in bolj zdravo prehrano.

Evropski teden mobilnosti je v okviru projekta LIFE IP CARE4CLIMATE (LIFE17 IPC/SI/000007) sofinanciran s sredstvi evropskega programa LIFE, sredstev Sklada za podnebne spremembe in sredstvi partnerjev projekta.



Trg svobode 23
5213 Kanal
T: 05 398 12 00
E: obcina.kanal@obcina-kanal.si



FRIZERSKI SALON		7:51
OŠ DESKLE		7:55

Zbirališče na placu, po cesti do križišča s pešpotjo (Rbanc), čez cesto po bližnjici mimo frizerskega salona. Nato levo čez most, dvakrat čez prehod za pešce in po pločniku do šole.

Podpora in materiale za izvedbo Pešbusa in Bicivlaka nudi IPoP – Inštitut za politike prostora v okviru programa Aktivno v šolo in zdravo mesto, ki ga sofinancira Ministrstvo za zdravje RS in je del prizadevanj Dober tek Slovenija za več gibanja in bolj zdravo prehrano.

Evropski teden mobilnosti je v okviru projekta LIFE IP CARE4CLIMATE (LIFE17 IPC/SI/000007) sofinanciran s sredstvi evropskega programa LIFE, sredstev Sklada za podnebne spremembe in sredstvi partnerjev projekta.


**OBČINA
KANAL OB SOČI**

 Trg svobode 23
 5213 Kanal
 T: 05 398 12 00
 E: obcina.kanal@obcina-kanal.si

DESKLE
 Osnovna šola


Osnovna šola Kanal





akt!vnovsolo.si

PROGA GRILJEVŠČE

Dolžina proge: 700 m

Čas hoje: 12 minut

Število potnikov: 1

Postaja		Odhod
GRILJEVŠČE		7:43
OŠ DESKLE		7:55

Zbirališče pred »domačo« hišo, nato pa po cesti do križišča z Ulico Petra Skalarja, po pločniku mimo vrtca do glavne ceste, čez prehod za pešce in po pločniku do šole.

Podpora in materiale za izvedbo Pešbusa in Bicivlaka nudi IPoP – Inštitut za politike prostora v okviru programa Aktivno v šolo in zdravo mesto, ki ga sofinancira Ministrstvo za zdravje RS in je del prizadevanj Dober tek Slovenija za več gibanja in bolj zdravo prehrano.

Evropski teden mobilnosti je v okviru projekta LIFE IP CARE4CLIMATE (LIFE17 IPC/SI/000007) sofinanciran s sredstvi evropskega programa LIFE, sredstev Sklada za podnebne spremembe in sredstvi partnerjev projekta.



Trg svobode 23
 5213 Kanal
 T: 05 398 12 00
 E: obcina.kanal@obcina-kanal.si





PROGA LOŽICE

Dolžina proge: 1.230 m

Čas hoje: 20 minut

Število potnikov: 1

Postaja		Odhod
AVTOBUSNA POSTAJA		7:35
OŠ DESKLE		7:55

Zbirališče pri avtobusni postaji, če prehod za pešce na pločnik, nato dvakrat prečkanje ceste – da se sledi pločniku. Prečkanje ceste pred mostom čez Sočo, po mostu čez Sočo in mimo šolskega igrišča do šole.

Podpora in materiale za izvedbo Pešbusa in Bicivlaka nudi IPoP – Inštitut za politike prostora v okviru programa Aktivno v šolo in zdravo mesto, ki ga sofinancira Ministrstvo za zdravje RS in je del prizadevanj Dober tek Slovenija za več gibanja in bolj zdravo prehrano.

Evropski teden mobilnosti je v okviru projekta LIFE IP CARE4CLIMATE (LIFE17 IPC/SI/000007) sofinanciran s sredstvi evropskega programa LIFE, sredstev Sklada za podnebne spremembe in sredstvi partnerjev projekta.



Trg svobode 23
5213 Kanal
T: 05 398 12 00
E: obcina.kanal@obcina-kanal.si





PROGA GREGORČIČEVA

Dolžina proge: 505 m

Čas hoje: 8 minut

Število potnikov: 2

Postaja		Odhod
KRIŽIŠČE GREGORČIČEVA – CESTA OB SOČI		7:47
GREGORČIČEVA 3 – pridruži se še ena učenka		7:52

Podpora in materiale za izvedbo Pešbusa in Bicivlaka nudi IPoP – Inštitut za politike prostora v okviru programa Aktivno v šolo in zdravo mesto, ki ga sofinancira Ministrstvo za zdravje RS in je del prizadevanj Dober tek Slovenija za več gibanja in bolj zdravo prehrano.

Evropski teden mobilnosti je v okviru projekta LIFE IP CARE4CLIMATE (LIFE17 IPC/SI/000007) sofinanciran s sredstvi evropskega programa LIFE, sredstev Sklada za podnebne spremembe in sredstvi partnerjev projekta.

OBČINA
KANAL OB SOČITrg svobode 23
5213 Kanal
T: 05 398 12 00
E: obcina.kanal@obcina-kanal.si

OŠ DESKLE		7:55
-----------	---	------

Zbirališče pri križišču Gregorčičeve ulice in Ceste ob Soči, po pločniku, pri Gregorčičevi 3 se pridruži še ena učenka, nato čez prehod za pešce in levo proti šolskemu igrišču. Nato mimo šolskega igrišča do šole.

Podpora in materiale za izvedbo Pešbusa in Bicivlaka nudi IPoP – Inštitut za politike prostora v okviru programa Aktivno v šolo in zdravo mesto, ki ga sofinancira Ministrstvo za zdravje RS in je del prizadevanj Dober tek Slovenija za več gibanja in bolj zdravo prehrano.

Evropski teden mobilnosti je v okviru projekta LIFE IP CARE4CLIMATE (LIFE17 IPC/SI/000007) sofinanciran s sredstvi evropskega programa LIFE, sredstev Sklada za podnebne spremembe in sredstvi partnerjev projekta.